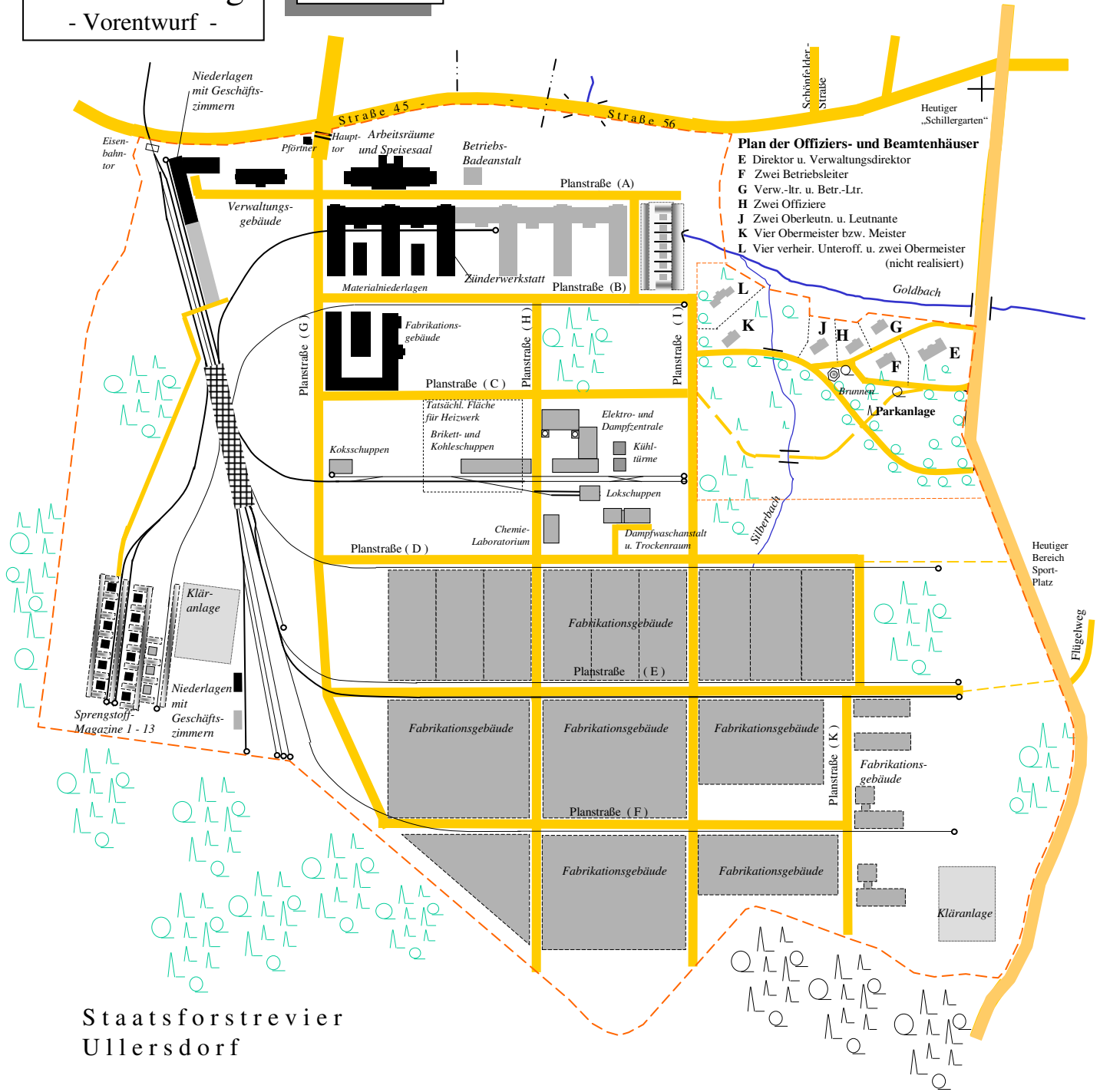


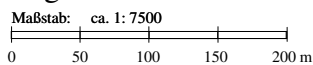
Feuerwerkslaboratorium
Radeberg
 - Vorentwurf -

1915



Staatforstrevier
 Ullersdorf

Legende



- Realisierte Werks-Hochbauten
- Nicht realisierte bzw. veränderte Bauwerksausführungen und Flächenbelegungen
- Forstgebiet und sonstiger Waldbestand oder Baumgruppen

- Proj. Werkstraßen - Planstraßen - öffentl. Straßen
- Wege

- Realisierte Anschlußgleise und Gleisbereiche
- geplante Gleisbereiche
- Grenze des Planungsgebietes
- Abgegrenzte Innenbereiche

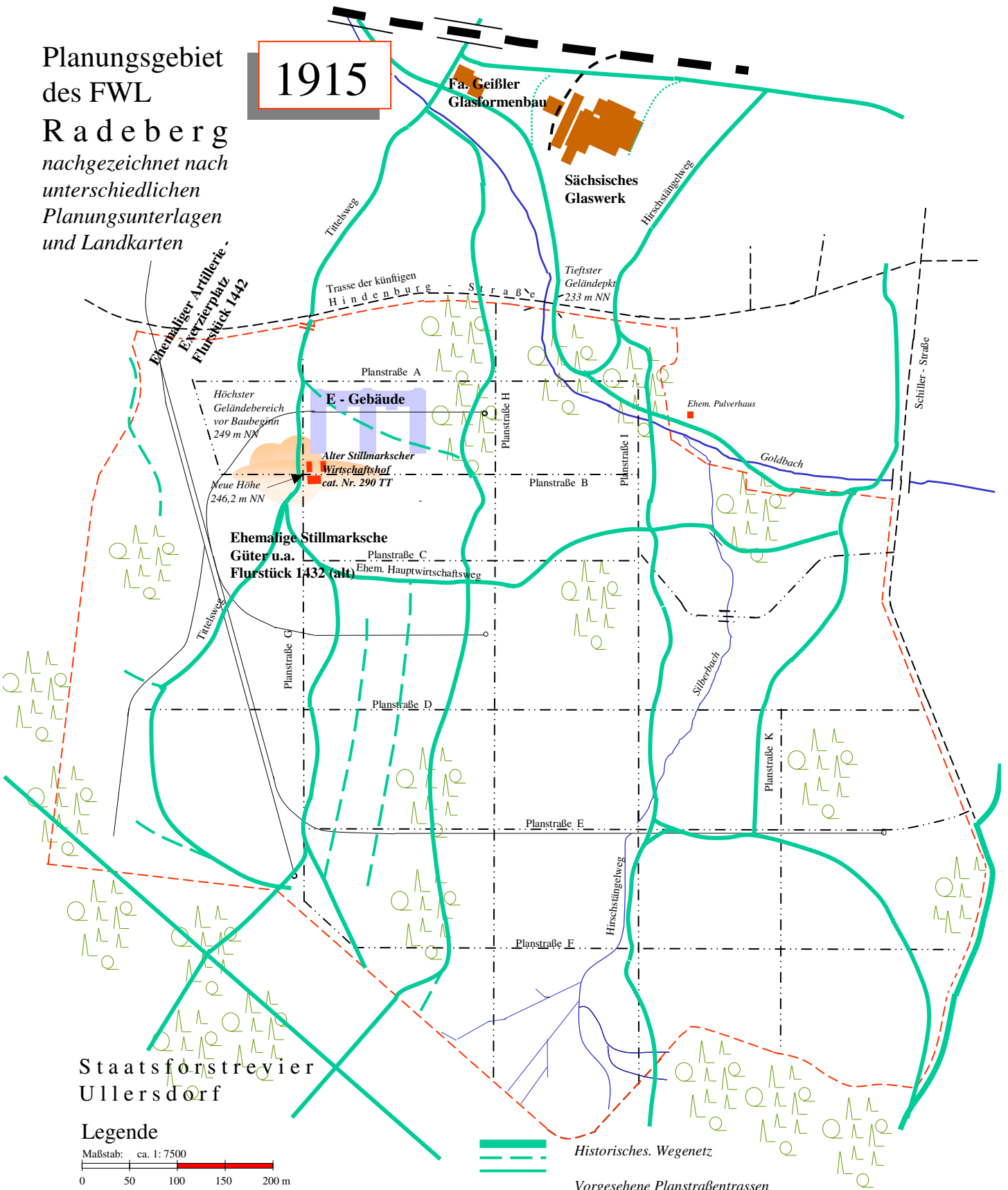
Quelle: SHStA 11270 Fzm 1218 : 1219

Entwurf und Ausführung Bertram Greve - Radeberg
 Nachdruck und Vervielfältigung nur mit Genehmigung des Urhebers

Planungsgebiet
des FWL

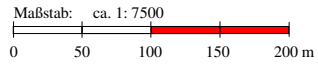
Radeberg
nachgezeichnet nach
unterschiedlichen
Planungsunterlagen
und Landkarten

1915



Staatsforstrevier
Ullersdorf

Legende



- Proj. E-Gebäude (zur Orientierung)
- ehem. vorh. Bestand
- Bebauung außerhalb des Planungsgebietes
- Forstgebiet und sonstiger Waldbestand oder Baumgruppen

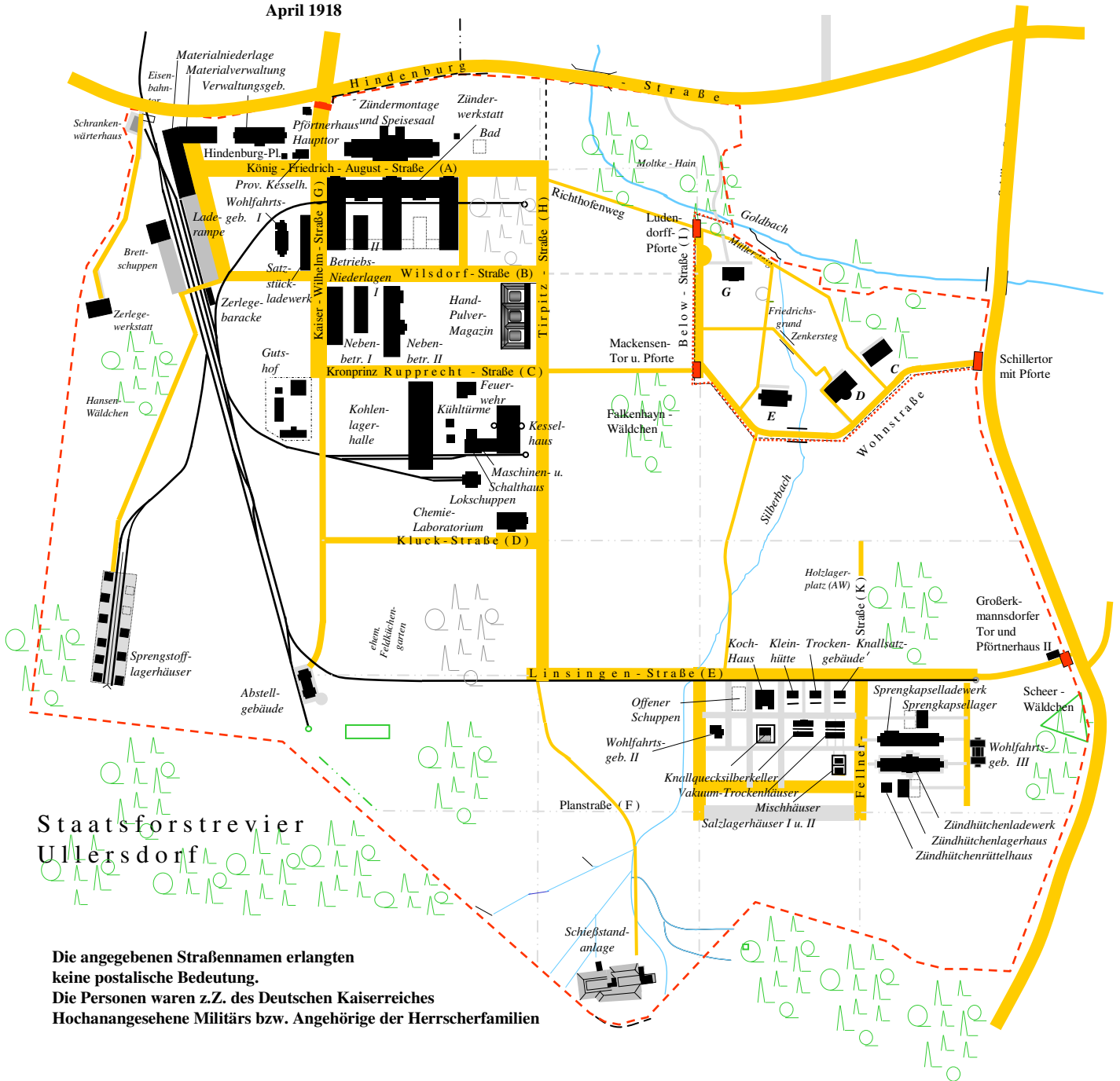
- Historisches. Wegenetz
- Vorgesehene Planstraßenrassen
- vorgesehene Anschlußgleistrassen
- Grenze des Planungsgebietes

Entwurf und Ausführung Bertram Greve - Radeberg
Nachdruck und Vervielfältigung nur mit Genehmigung des
Urhebers

Feuerwerkslaboratorium

Radeberg

April 1918



Staatsforstrevier
Ullersdorf

Die angegebenen Straßennamen erlangten keine postalische Bedeutung.
Die Personen waren z.Z. des Deutschen Kaiserreiches Hochanangesehene Militärs bzw. Angehörige der Herrscherfamilien